













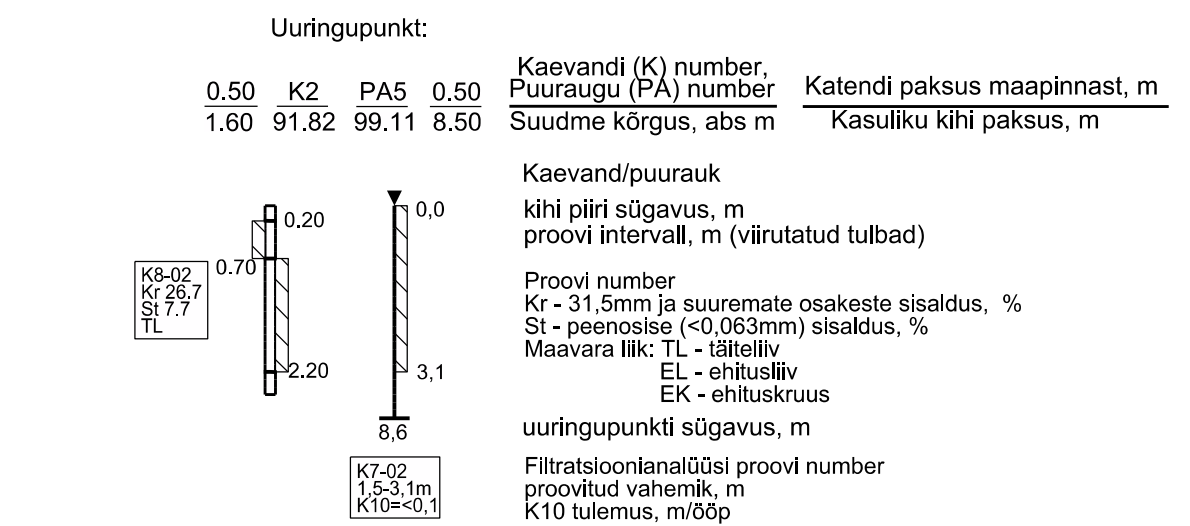
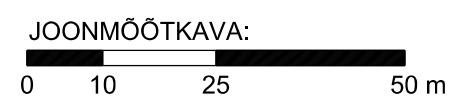




LEPPEMÄRGID:

- | | |
|---|---|
|  | Haava VI uuringuruumi piir |
|  | Haava II kruusakarjääri mäeeraldise piir |
|  | Haava II kruusakarjääri mäeeraldise teenindusmaa piir |
|  | Varu arvutuse plokki piir |
|  | Varu arvutuse plokki number |
|  | |
|  | |
|  | Haava (Rakvere) maardla olemasoleva plokki piir ja number
aR - aktiivne reservvaru |
|  | Katastriüksuse piir ja nimetus (skemaatiline) |
|  | Uuringuagene veetaseme sügavus maapinnast, m |
|  | Veetaseme mõõtmise aeg |
|  | Uuringuagene maapind |
|  | Uuritud ala keskmine põhjaveetaseme |
|  | Eeldatavasti säilib sarnane tase ka pärast kaevandamist |

- | | |
|--|---|
| | Katend |
| | Kruus |
| | Kruusliiv |
| | Kruusliiv savikas (st >5%) |
| | Kruusliiv rohke jämeda kruusaga |
| | Kruusliiv savikas, rohke jämeda kruusaga (st >5%) |
| | Erterraline liiv |
| | Peeneteraline liiv |
| | Saviliiv |
| | Savi |
| | Moreen |
| | Lubjakivi |



MÄRKUSED:
1. Kõrgused EH2000 süsteemis.

 Markseideribüroo OÜ J.Viru Markseideribüroo www.vmb.ee Tel: 634 4552 Tartu mnt 84a-50 E-post: info@vmb.ee 10112 Tallinn	Lääne-Viru maakond, Rakvere vald, Vinni vald HAAVA VI UURINGURUUM		Gr lisa 2 Töö nr 24317
	GEOLOOGILISED LÄBILÕIKED I-I' ... II-II'		Mõõtkava: M hor 1:1000 M vert 1:100 Formaats A2
Koostas: Kadri Lehtmets Kinnitas: Tõnis Kattel	/ allkirjastatud digitaalselt / / allkirjastatud digitaalselt /	Tellija: MOREEN OÜ Kuuri, Võisiku küla, 48029 Põltsamaa vald, Jõegeva maakond, Eesti	Koostatud: 13.08.2025